Aspetti Idraulici

Reticolo idrico principale di competenza regionale

Torrente Molgora (MB010)
fascia di rispetto di 10 metri (dall'argine con verifica di dettaglio).

Area di salvaguardia delle captazioni ad uso idropotabile

Aree di salvaguardia: zona di tutela assoluta (raggio 10 metri)
D.lgs. 258/00 art.5 comma 4
D.G.R. n.7/12693 del 10/04/2003
D.lgs. 152/06 - art. 94

Aree di salvaguardia: zona di rispetto (raggio 200 metri) "criterio geometrico"
D.lgs. 258/00 art.5 comma 5,6,7
D.G.R. n.7/12693 del 10/04/2003
D.lgs. 152/06 - art. 94

Proposta di ridelimitazione delle aree di rispetto dei pozzi ad uso idropotabile calcolata con il metodo temporale.
D.G.R. n.6/15137 del 27/06/1996

Ulteriori Vincoli

Aree denudate e/o con riporti di materiali da sottoporre ad analisi preliminari/caratterizzazione

Aree industriali per trasformazioni d'uso, verifica secondo D.lgs. 3/04/06 n. 152 Titolo V - parte Quarta - Siti contaminati. Valori di riferimento: TAB 1 - colonne A e B - Allegato 5 del Titolo V

Parco Locale di Interesse Sovracomunale (Parco del T. Molgora)

Parco Locale di Interesse Sovracomunale (Parco della Cavallera)

Aree con bonifica certificata (Atto n. 453/ 2006 - Provincia di Milano)

Aree dismesse da caratterizzare

Area a Vincolo Idrogeologico R.D 30/ 12/ 1923 - n. 3267

Interventi di mitigazione del rischio idrogeologico - bacino di laminazione indicato da Autorità di Bacino del Po

Aree allagabili con tempo di ritorno T=100 anni (probabilità di alluvioni media TR 100 / 200) da "Mappe delle aree inondabili sul reticolo idrografico principale del bacino del Fiume Po" - AdPo 2011

Aree potenzialmente inondabili T.Molgora (individuate con criteri geomorfologici)

Elemento geomorfologico - Orli di terrazzo - Art.11 - PTCP Monza Brianza (definiti sulla base cartografica di dettaglio - specifico rilievo)

Proposta ridelimitazione ambiti vallivi dei corsi d'acqua - Art.11 - PTCP Monza Brianza

Settori con elevato grado di suscettibilità al fenomeno degli "occhi pollini" (a seguito di verifica di dettaglio - analisi geognostiche

Alto — Moderato — Basso

Sistema delle acque sotterranee
Art.9 - Area di ricarica diretta degli acquiferi

Industrie a Rischio d'Incidente Rilevante (Fonte Regione Lombardia - marzo 2011) - Elementi di degrado e potenziale compromissione paesaggistico - ambientale

Impianto di depurazione esistenti - Sistema di collettamento/depurazione

Compatibilità PTCP Provincia di Monza Brianza
Tavola 9 - Sistema geologico e idrogeologico

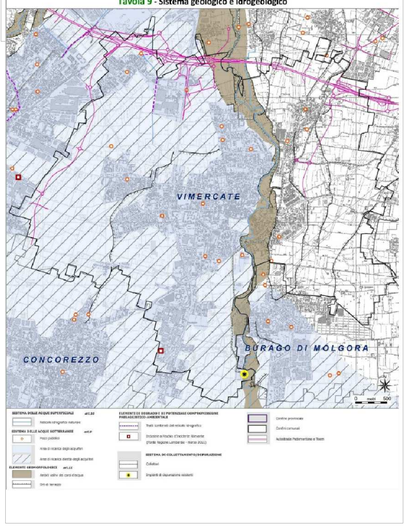

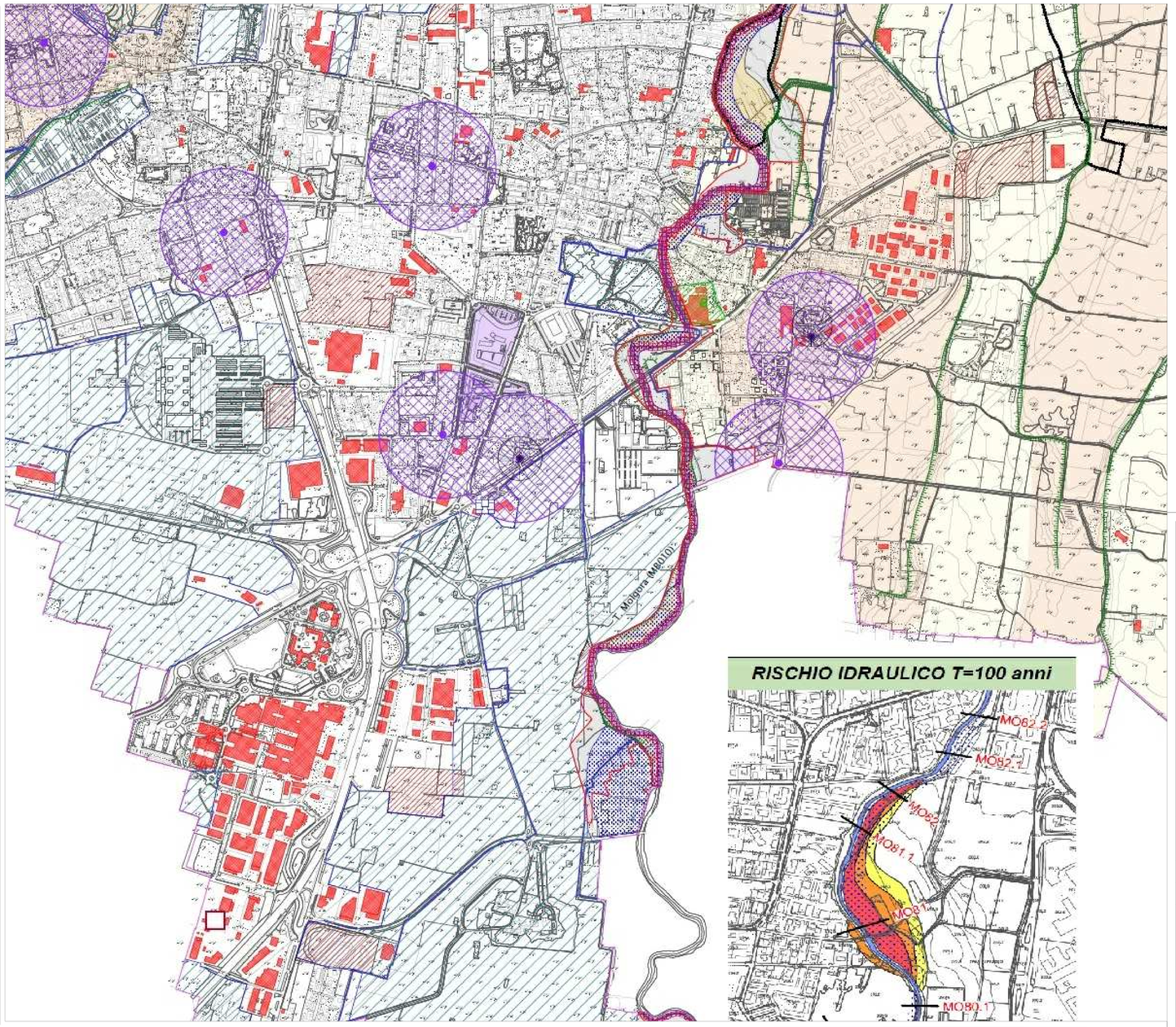

Compatibilità PTCP Provincia di Monza Brianza
Tavola 8 - Assetto idrogeologico

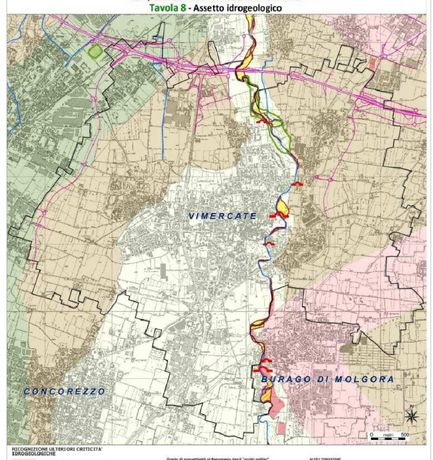

RISCHIO IDRAULICO T=100 anni

COMUNE DI VIMERCATE

PROGRAMMA INTEGRATO DI INTERVENTO
AMBITO VIMERCATE SUD - SP2
COMPARTO 2

PROGETTO AGGIORNATO AL DECRETO VIA REGIONE LOMBARDIA N. 5936 Del 24/06/2016. AGGIORNAMENTO Variante Parziale approvata in via definitiva con delibera del Consiglio Comunale n. 22 del 20 aprile 2016 e pubblicata sul B.U.R.L. - serie Avvisi e Concorsi - n° 33 del 17 agosto 2016
. AGGIORNAMENTO ONERI 8 Maggio 2016, Deliberazione CC n. 23 del 20/04/2016

TAVOLA ESTRATTO CARTA DEI VINCOLI		**1.3**
SCALA 1:5000	NOTE	
DATA OTTOBRE 2016	AGGIORNAMENTI APPROVAZIONE	

I PROPONENTI

ACCADEMIA SGR
Società di gestione del risparmio S.p.A.
Fondo Lombardo
Piazza Borromeo, 14 - 20123 Milano
Tel. 02-36567003 - Fax 02-36567183

ESSELUNGA S.p.A.
Via Giambologna,1 20096 Limito di Pioltello (MI)
Tel. 02-92367359 Fax. 02-9267202

GIAMBELLI S.p.A.
Via Trento, 64 - 20871 Vimercate(MB)
Tel. 039-602261 - Fax. 039-6026222

PROGETTO URBANISTICO E ARCHITETTONICO
STUDIO DI ARCHITETTURA SCACCHETTI ASSOCIATI s.r.l. s.t.p.
via Marcona, 12 - 20129 MILANO
Tel. 02 54108585 - Fax 02 54117004

PROGETTO VIABILITA'
COMUNE DI VIMERCATE
Piazza Unità D'Italia, 1 - 20871 Vimercate(MB)
Tel. 03966591 - Fax. 039-6659333

PROGETTO SOTTOSERVIZI STUDIO DEL TRAFFICO
Ci.tra S.r.l.
Viale Lombardia, 5 - 20131 Milano
Tel. 02-70632650 - Fax. 02-2361564