












AZZONAMENTI

ZONE A DI CENTRO STORICO

-  ZONA A
-  CENTRI STORICI E NUCLEI DI ANTICA FORMAZIONE
-  CASCINE STORICHE









ZONE B DI COMPLETAMENTO RESIDENZIALE

-  ZONA B1
-  ZONA B2
-  ZONA B3
-  ZONA B4
-  ZONA B4 CON SATURAZIONE DELLA CAPACITA' EDIFICATORIA
-  1 PREESISTENZE IN AMBITI AGRICOLI
-  ZONA B5
-  ATTENZIONE AMBIENTALE IN ZONA B








ZONE C DI NUOVO INSEDIAMENTO E COMPLETAMENTO RESIDENZIALE

-  ZONA C

ZONE D DI COMPLETAMENTO PRODUTTIVO - TERZIARIO





-  ZONA D1
-  ZONA D1 CON SATURAZIONE DELLA CAPACITA' EDIFICATORIA
-  ZONA D2
-  ZONA D2 CON SATURAZIONE DELLA CAPACITA' EDIFICATORIA
-  ZONA D3
-  ZONA D3 CON SATURAZIONE DELLA CAPACITA' EDIFICATORIA
-  2 PREESISTENZE IN AMBITI AGRICOLI
-  ATTENZIONE AMBIENTALE IN ZONA D

AREE DI TRASFORMAZIONE

-  AMBITI DI TRASFORMAZIONE
-  AREE SPECIALI
-  AREE DI COMPLETAMENTO SOTTOPOSTE A PIANO DI RECUPERO
-  AREE DI COMPLETAMENTO SOTTOPOSTE A TITOLO ABILITATIVO CONVENZIONATO RESIDENZIALE
-  AREE DI COMPLETAMENTO SOTTOPOSTE A TITOLO ABILITATIVO CONVENZIONATO TERZIARIO
-  AREE DI COMPLETAMENTO SOTTOPOSTE A TITOLO ABILITATIVO CONVENZIONATO PRODUTTIVO
-  AREE DI COMPLETAMENTO SOTTOPOSTE A TITOLO ABILITATIVO CONVENZIONATO PRODUTTIVO-TERZIARIO

ZONE E e v DI TIPO AGRICOLO - AMBIENTALE - ECOLOGICO

-  ZONA E1 - Aree per insediamenti agricoli e zootecnici
-  ZONA E2 - Aree per la coltivazione agricola dei suoli
-  ZONA E3 - Aree per l'attività florovivaistica
-  3 PREESISTENZE IN AMBITI AGRICOLI

-  ZONA V1 - Aree per il verde di connessione
-  ZONA V2 - Aree boschive
-  ZONA V3 - Aree ecologiche esistenti
-  ZONA V4 - Aree ecologiche in previsione










OPERE DI COMPENSAZIONE/MITIGAZIONE PEDEMONTANA

-  AREE A COMPENSAZIONE
-  AREE A MITIGAZIONE

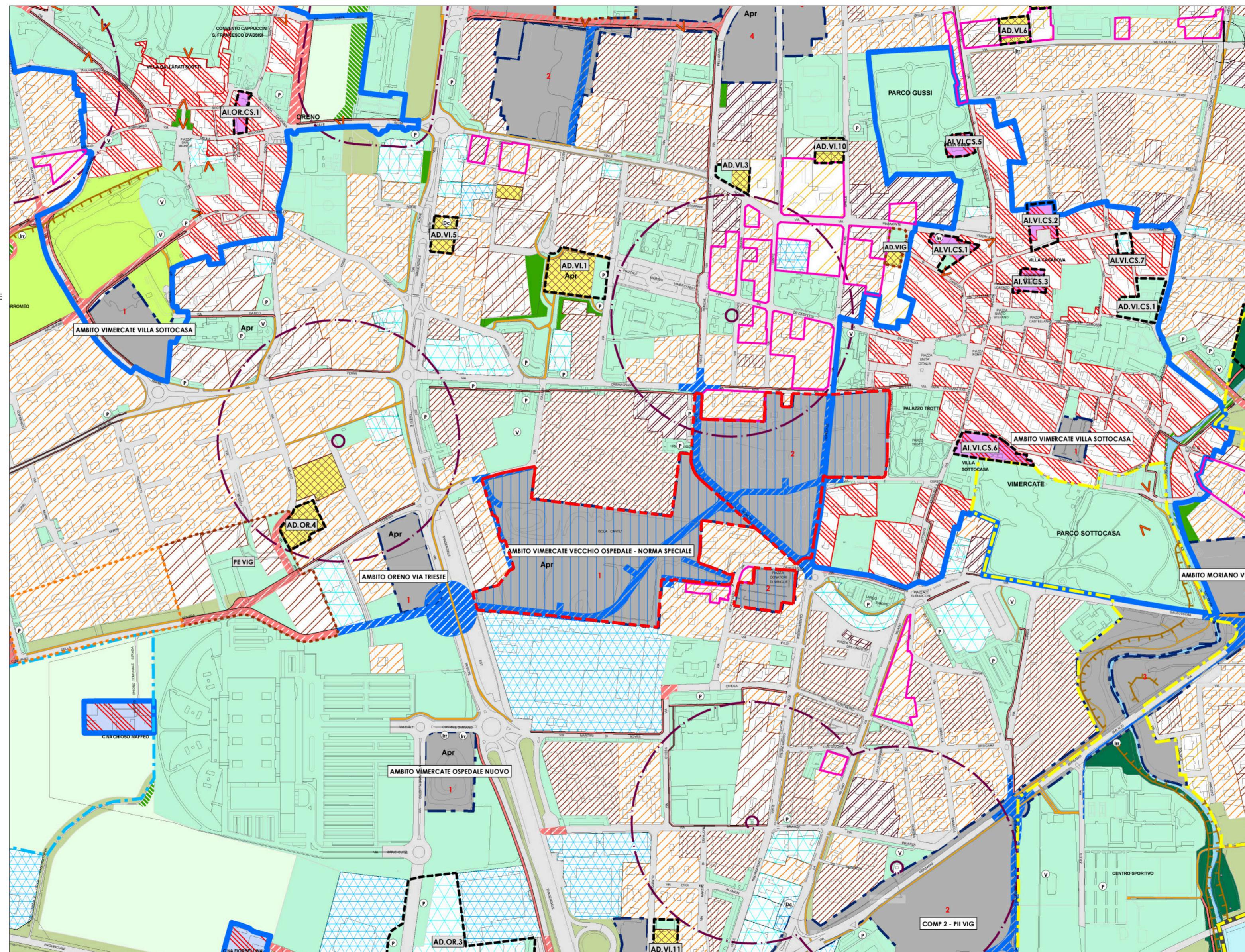
PARCHI LOCALI DI INTERESSE SOVRACOMUNALE

-  PARCO AGRICOLO DELLA CAVALLERA
-  PARCO DEL MOLGORA


AREE A SERVIZI PER ATTIVITA' PUBBLICHE E DI INTERESSE PUBBLICO O GENERALE

-  ZONE AS PER OPERE DI URBANIZZAZIONE - ATTREZZATURE E IMPIANTI DI INTERESSE GENERALE
-  TRACCIATO PEDEMONTANA, OPERE CONNESSE E VIABILITA' DI PROGETTO
-  TRACCIATO VIABILITA' DI PROGETTO INDICATIVO
-  VIABILITA' COMUNALE (AFG)
-  PERCORSI CICLABILI ESISTENTI
-  PERCORSI CICLABILI IN PROGETTO
-  VIABILITA' FERROVIARIA
-  FASCIA DI RISPETTO, LIMITE DI ESPROPRIO E FASCIA DI VINCOLO INFRASTRUTTURA FERROVIARIA GRONDA EST
-  LINEA M2 PROLUNGAMENTO COLOGNO NORD-VIMERCATE

-  IMPIANTI DI DISTRIBUZIONE DEL CARBURANTE
-  IMPIANTI PER LA RADIODIFFUSIONE E LA RADIOCOMUNICAZIONE
-  AREE NON SOGGETTE A TRASFORMAZIONE URBANISTICA
-  AREE PROBLEMATICHE
-  PARCHEGGI
-  VERDE
-  TORRENTE MOLGORA
-  PARCHEGGI E VERDE PRIVATO
-  ORLI DI TERRAZZO
-  SALVAGUARDIA CIMITERI, POZZI, DEPURATORE
-  LINEE E TRAUCCI ELETTRODOTTI
-  CONI DI VISUALI DI BELVEDERE
-  PIANI ATTUATIVI VIGENTI
-  ATTUAZIONI DIRETTE VIGENTI
-  LIMITI ATTIVITA' A RISCHIO INCIDENTE RILEVANTE
-  CONFINI COMUNALI



ESTRATTO PGT APPROVATO

 area di intervento



PROGRAMMA INTEGRATO DI INTERVENTO
AMBITO VIMERCATE VECCHIO OSPEDALE
NORMA SPECIALE

AREE EX OSPEDALE E CAVA CANTU'

Proprietà

ASST DI VIMERCATE
 Via Santi Cosma e Damiano, 10
 20871, Vimercate, MB

DEVERO COSTRUZIONI SpA
 Strada Provinciale per Villasanta, 17
 20871, Vimercate, MB

ELDAP srl
 Via G. Crespi, 9/11
 20134, Milano

LEADER srl
 Via Vincenzo Monti, 15
 20123, Milano

CASTELLO SGR SpA
 Via Giacomo Puccini, 3
 20121, Milano

Coordinatore

Arch. Giancarlo Martini
 Via G. Matteotti 86
 20864, Agrate Brianza - IT
 T. +39 039 653259

Progettazione Architettonica

DAVIDE MACULLO ARCHITECTS
 Arch. Davide Macullo
 Arch. Ivo Maria Redaelli
 Via Lavizzani 10
 6900, Lugano - CH
 T/F +41 91 971 8234

Viabilità e Studio del Traffico

CITra S.r.l.
 Ing. Michele D'Alessandro
 Arch. Veronica Indelicato
 Viale Lombardia 5
 20131, Milano - IT
 T. +39 02 70632650

Impiantistica

ARCO Progetti srl
 Per. Ind. Luca Arrigoni
 Piazza Meridiana 6
 20037, Paderno Dugano - IT
 T. +39 02 99048567

Valutazione Previs. Impatto Acustico

COVERD srl
 Dott. Marco Raimondi
 Via Semovella 1
 23879, Verderio, Lecco - IT
 T. +39 039 512487

Geologo

Geologo
 Gian Paolo Sommaruga
 Viale Borri 226
 20121, Varese - IT
 T. +39 332 811834

Valutazione Impatto Ambientale

Arch. Carlo Lanza
 Via P.B. Pergolesi 20
 20121, Milano - IT
 T. +39 02 2804 0138

TITOLO ELABORATO

ESTRATTO PGT

CODIFICA ELABORATO

SCALA ELABORATO

DATA EMISSIONE

TAV. **1.2** 1: **5.000** **21.03.2016**
 aggiornamento 12.05.2016

Nome File : PIIvimercateTAV1.2_estratti PGT.dwg