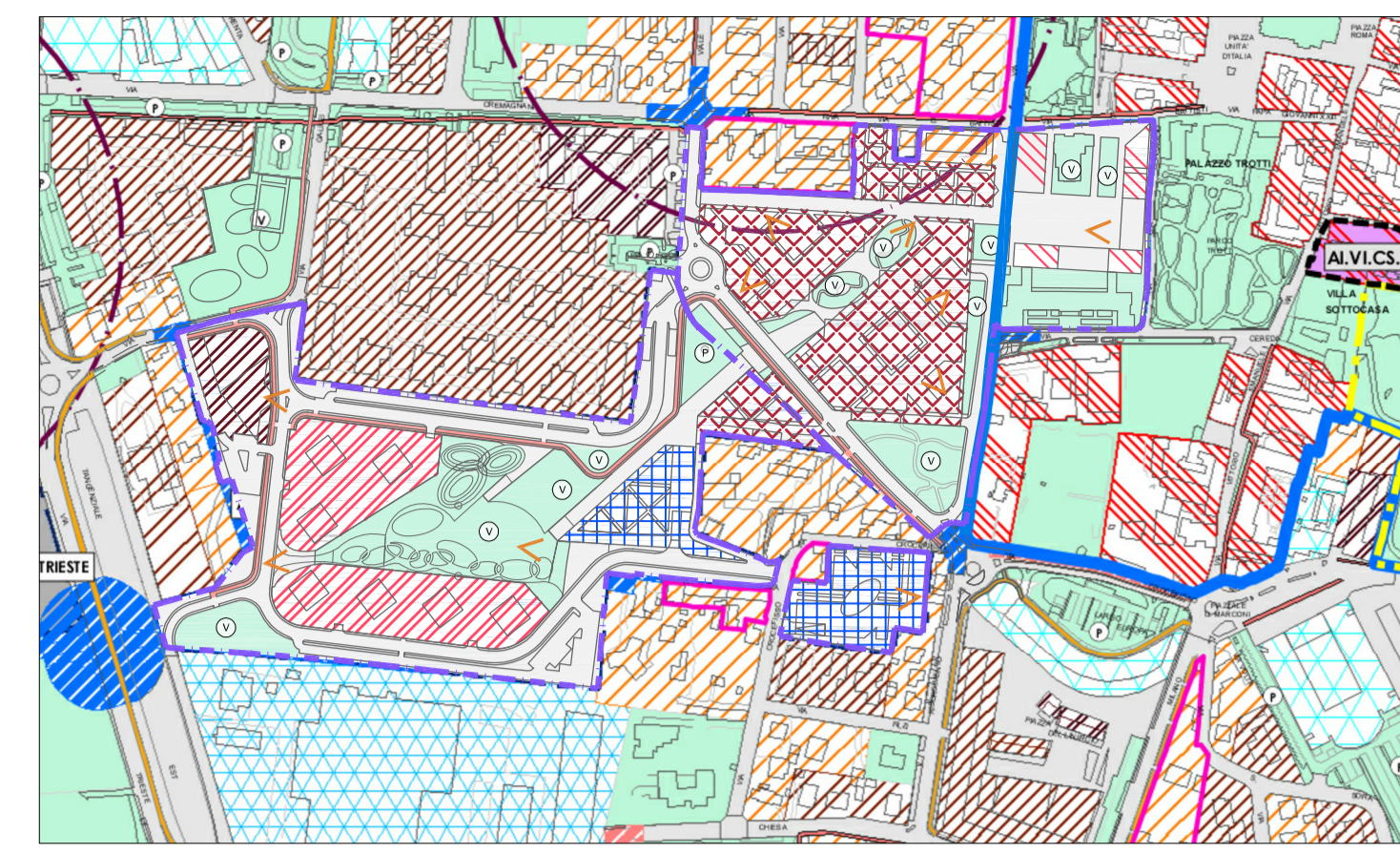


ESTRATTO DI PGT ADOTTATO - PRIMA VARIANTE PARZIALE SCALA 1:5000

- AZZONAMENTI**
- ZONE A DI CENTRO STORICO**
- ZONA A
 - CENTRI STORICI E NUCLEI DI ANTICA FORMAZIONE
 - CASCINE STORICHE
- ZONE B DI COMPLETAMENTO RESIDENZIALE**
- ZONA B1
 - ZONA B2
 - ZONA B3
 - ZONA B4
 - ZONA B4 CON SATURAZIONE DELLA CAPACITA' EDIFICATORIA
 - PREESISTENZE IN AMBITI AGRICOLI
 - ZONA B5
 - ATTENZIONE AMBIENTALE IN ZONA B
- ZONE C DI NUOVO INSEDIAMENTO E COMPLETAMENTO RESIDENZIALE**
- ZONA C
- ZONE D DI COMPLETAMENTO PRODUTTIVO - TERZIARIO**
- ZONA D1
 - ZONA D1 CON SATURAZIONE DELLA CAPACITA' EDIFICATORIA
 - ZONA D2
 - ZONA D2 CON SATURAZIONE DELLA CAPACITA' EDIFICATORIA
 - ZONA D3
 - PREESISTENZE IN AMBITI AGRICOLI
 - ATTENZIONE AMBIENTALE IN ZONA D
- AREE DI TRASFORMAZIONE**
- AMBITI DI TRASFORMAZIONE
 - AREE SPECIALI
 - AREE DI COMPLETAMENTO SOTTOPOSTE A PIANO DI RECUPERO
 - AREE DI COMPLETAMENTO SOTTOPOSTE A TITOLO ABLATIVO CONVENZIONATO RESIDENZIALE
 - AREE DI COMPLETAMENTO SOTTOPOSTE A TITOLO ABLATIVO CONVENZIONATO TERZIARIO
 - AREE DI COMPLETAMENTO SOTTOPOSTE A TITOLO ABLATIVO CONVENZIONATO PRODUTTIVO
 - AREE DI COMPLETAMENTO SOTTOPOSTE A TITOLO ABLATIVO CONVENZIONATO PRODUTTIVO-TERZIARIO
- ZONE E e V DI TIPO AGRICOLO - AMBIENTALE - ECOLOGICO**
- ZONA E1 - Aree per insediamenti agricoli e zootecnici
 - ZONA E2 - Aree per la coltivazione agricola dei suoli
 - ZONA E3 - Aree per l'attività florovivaistica
 - PREESISTENZE IN AMBITI AGRICOLI
 - ZONA V1 - Aree per il verde di connessione
 - ZONA V2 - Aree boschive
 - ZONA V3 - Aree ecologiche esistenti
 - ZONA V4 - Aree ecologiche in previsione
- OPERE DI COMPENSAZIONE/ MITIGAZIONE PEDEMONTANA**
- AREE A COMPENSAZIONE
 - AREE A MITIGAZIONE
- PARCHI LOCALI DI INTERESSE SOVRACOMUNALE**
- PARCO AGRICOLO DELLA CAVALIERA
 - PARCO DEL MOLGORA
- AREE A SERVIZI PER ATTIVITA' PUBBLICHE E DI INTERESSE PUBBLICO O GENERALE**
- ZONE AS PER OPERE DI URBANIZZAZIONE - ATTREZZATURE E IMPIANTI DI INTERESSE GENERALE
 - TRACCIATO PEDEMONTANA - OPERE CONNESSE E VIABILITA' DI PROGETTO
 - TRACCIATO VIABILITA' DI PROGETTO INDICATIVO
 - VIABILITA' COMUNALE (AFG)
 - PERCORSI CICLABILI ESISTENTI
 - PERCORSI CICLABILI IN PROGETTO
 - VIABILITA' FERROVIARIA
 - FASCIA DI RISPETTO, LIMITE DI ESPROPRIO E FASCIA DI VEICOLO INFRASTRUTTURA FERROVIARIA GRONDA EST
 - LINEA M2 PROLUNGAMENTO COLOGNO NORD-VIMERCATE
- IMPIANTI E INFRASTRUTTURE**
- IMPIANTI DI DISTRIBUZIONE DEL CARBURANTE
 - IMPIANTI PER LA RADIODIFFUSIONE E LA RADIOCOMUNICAZIONE
 - AREE NON SOGGETTE A TRASFORMAZIONE URBANISTICA
 - AREE PROBLEMATICHE
 - PARCHEGGI
 - VERDE
 - TORRENTE MOLGORA
 - PARCHEGGI E VERDE PRIVATO
 - ORLI DI TERRAZZO
 - SALVAGUARDIA CIMITERI, POZZI, DEPURATORE
 - LINEE E TRALICCI ELETTRICODOTTI
 - CONI DI VISUALI DI BELVEDERE
 - PIANO ATTUATIVO VIGENTE
 - ATTUAZIONI DIRETTE VIGENTI
 - LIMITI ATTIVITA' A RECHIO INCIDENTE RILEVANTE
 - CONFINI COMUNALI



OPZIONE DI AZZONAMENTO FUNZIONALE NEL CASO DI RIMOZIONE DELLA CHIESA

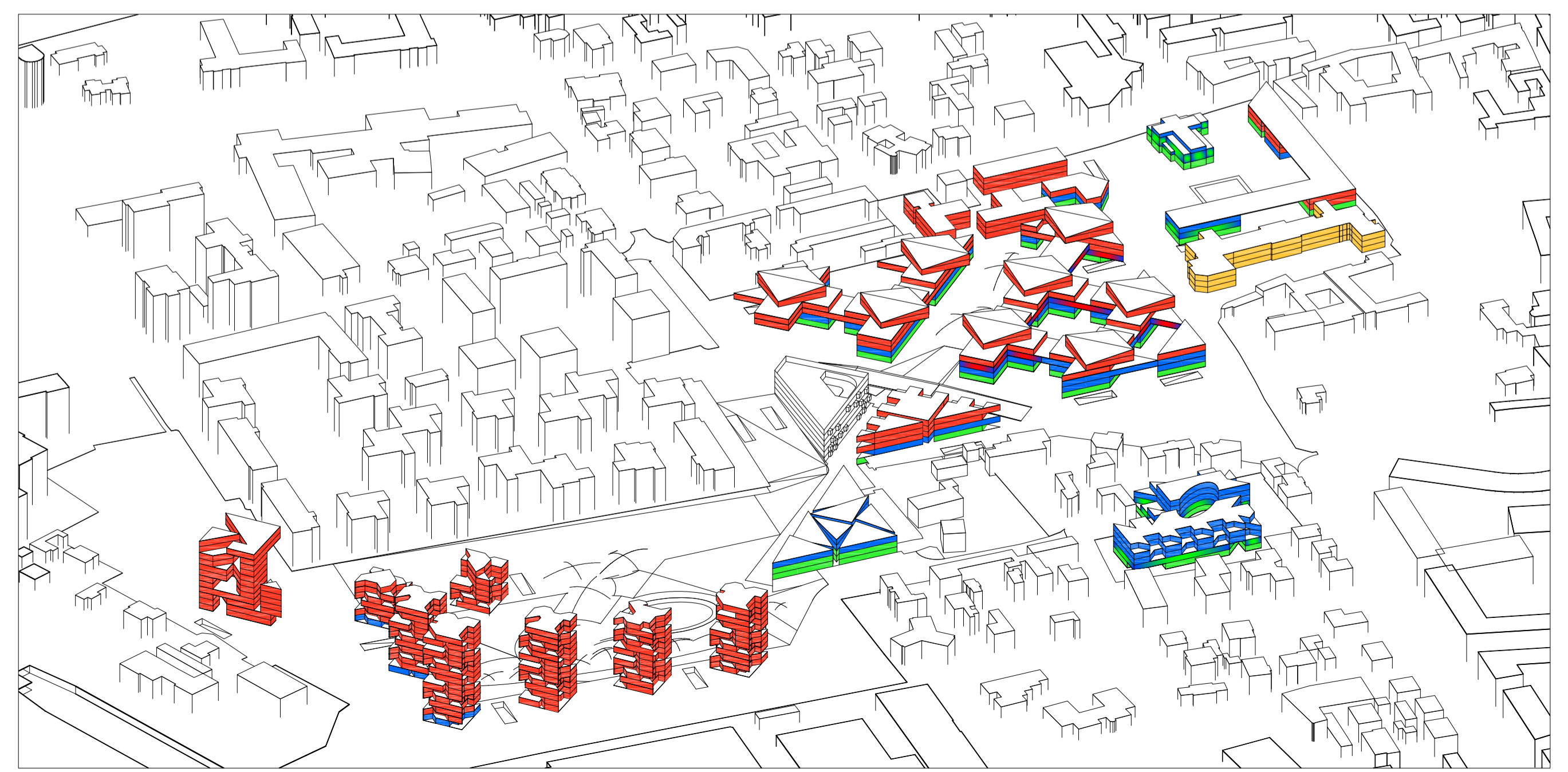
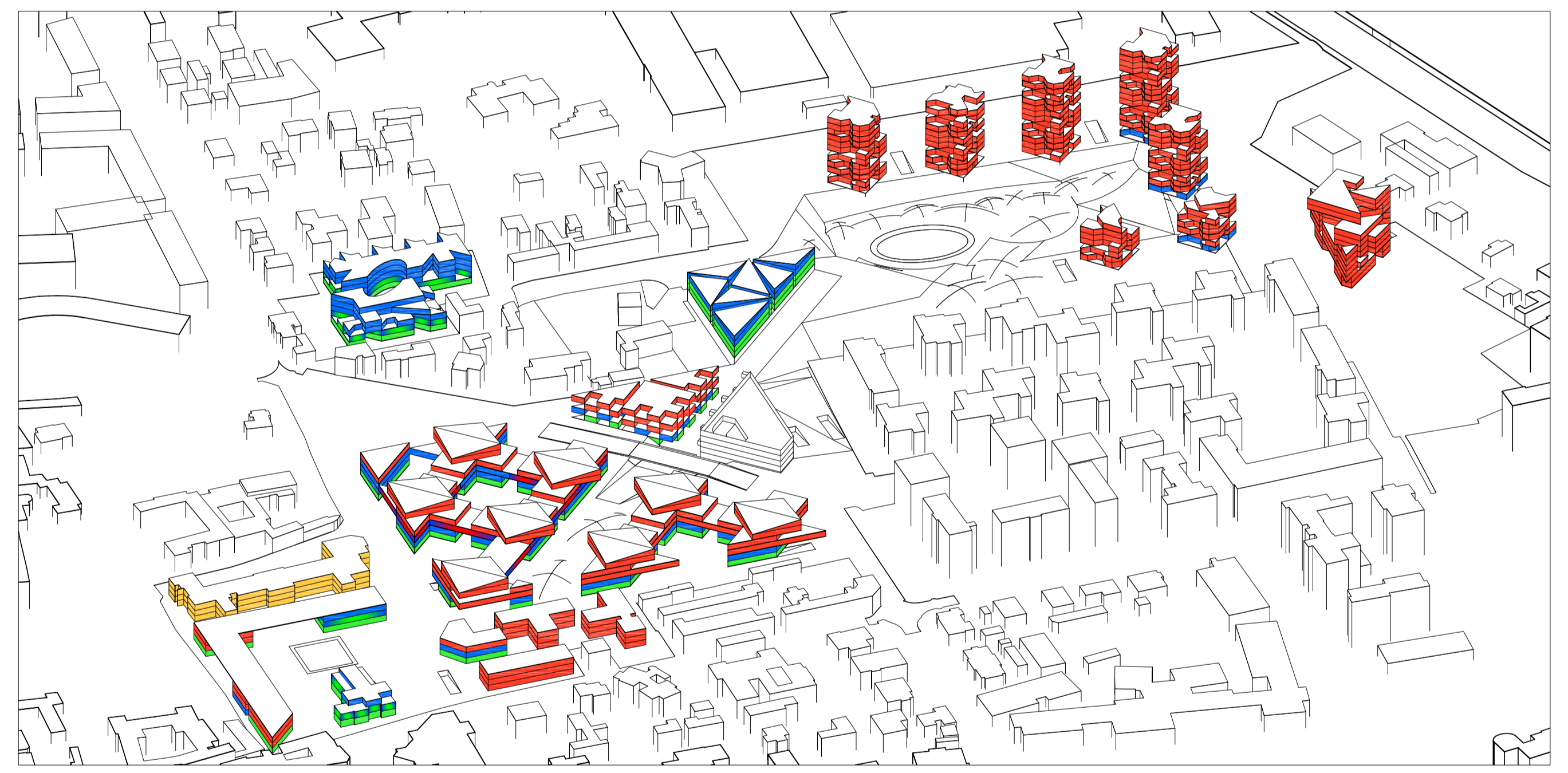
- NUOVI AZZONAMENTI**
- ZONA RT/C
 - ZONA T/C
 - ZONA RT
 - ZONA A
 - PERIMETRO PE

LEGENDA GRAFICA

- AREA DI INTERVENTO
- RESIDENZIALE
- COMMERCIALE
- TERZIARIO
- DESTINAZIONE PUBBLICA



PLANIVOLUMETRICO SCALA 1:2000



PROGRAMMA INTEGRATO DI INTERVENTO

AMBITO VIMERCATE VECCHIO OSPEDALE

NORMA SPECIALE

AREE EX OSPEDALE E CAVA CANTU'

Proprietà ASST di VIMERCATE Via Santi Cosma e Damiano, 10 20871, Vimercate, MB	Coordinatore Arch. Giancarlo Martini Via G. Matteotti 86 20864, Agrate Brianza - IT T. +39 039 653259
DEVERO COSTRUZIONI SpA Strada Provinciale per Villasanta, 17 20871, Vimercate, MB	Progettazione Architettonica DAVIDE MACULLO ARCHITECTS Arch. Davide Macullo Arch. Ivo Maria Rodelli Via Edvizzari 10 0900, Lugano - CH TIF +41 91 971 9234
ELDAP srl Via G. Crespi, 9/11 20134, Milano	Viabilità e Studio del Traffico CITTA S.r.l. Ing. Michele D'Alessandro Arch. Veronica Indelicato Viale Lombardia 5 20131, Milano - IT T. +39 02 70632650
LEADER srl Via Vincenzo Monti, 15 20123, Milano	Impiantistica ARCO Progetti srl Per. Int. Luca Amigoni Piazza Meridiana 6 20037, Paderno Dugano - IT T. +39 02 9040567
	Valutazione Previs. Impatto Acustico COVER srl Dott. Marco Raimondi Via Sernovella 1 23879, Verderio, Lecco - IT T. +39 039 512487
	Geologo Geologo Gian Paolo Sommaruga Viale Borri 226 21100 Varese - IT T. +39 332 811834
	Valutazione Impatto Ambientale Arch. Carlo Lanza Via P.B. Pergolesi 20 20121, Milano - IT T. +39 02 2804 0138

TITOLO ELABORATO

AZZONAMENTO FUNZIONALE

CODIFICA ELABORATO SCALA ELABORATO DATA EMISSIONE

TAV. **2.3** 21.03.2016

Nome File : PIIvimercateTAV2.3_azzonamento funzionale.dwg