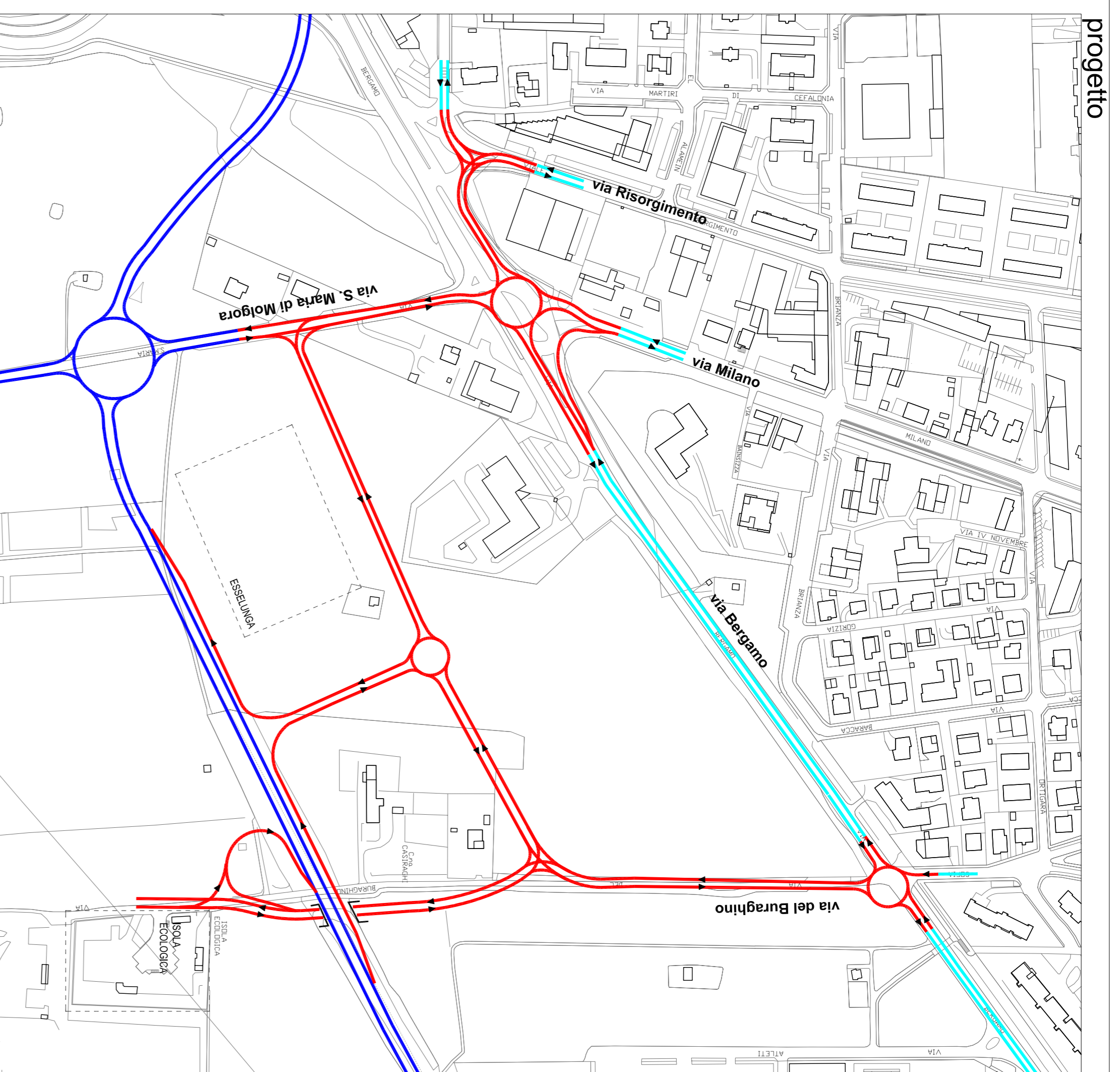
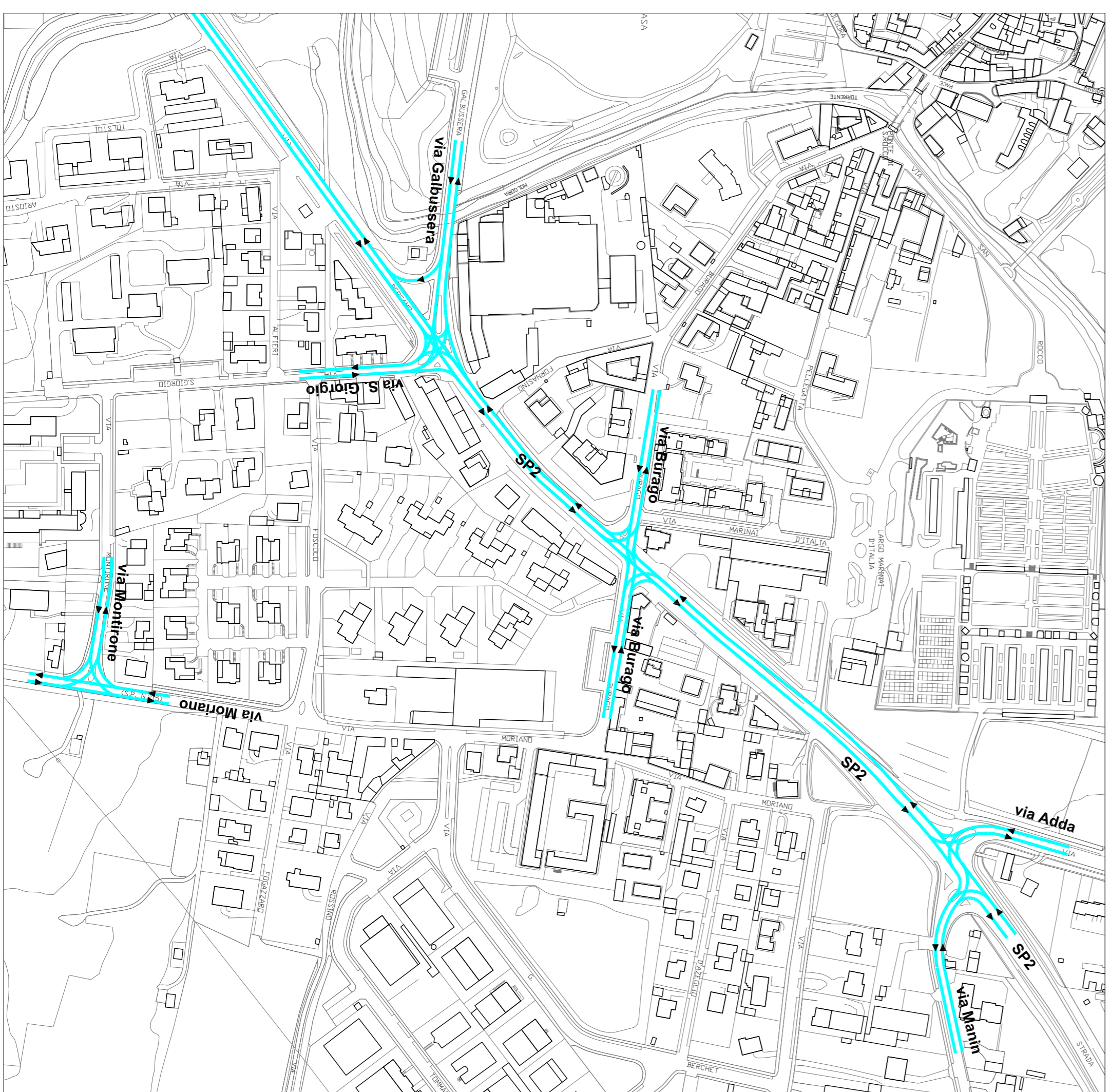


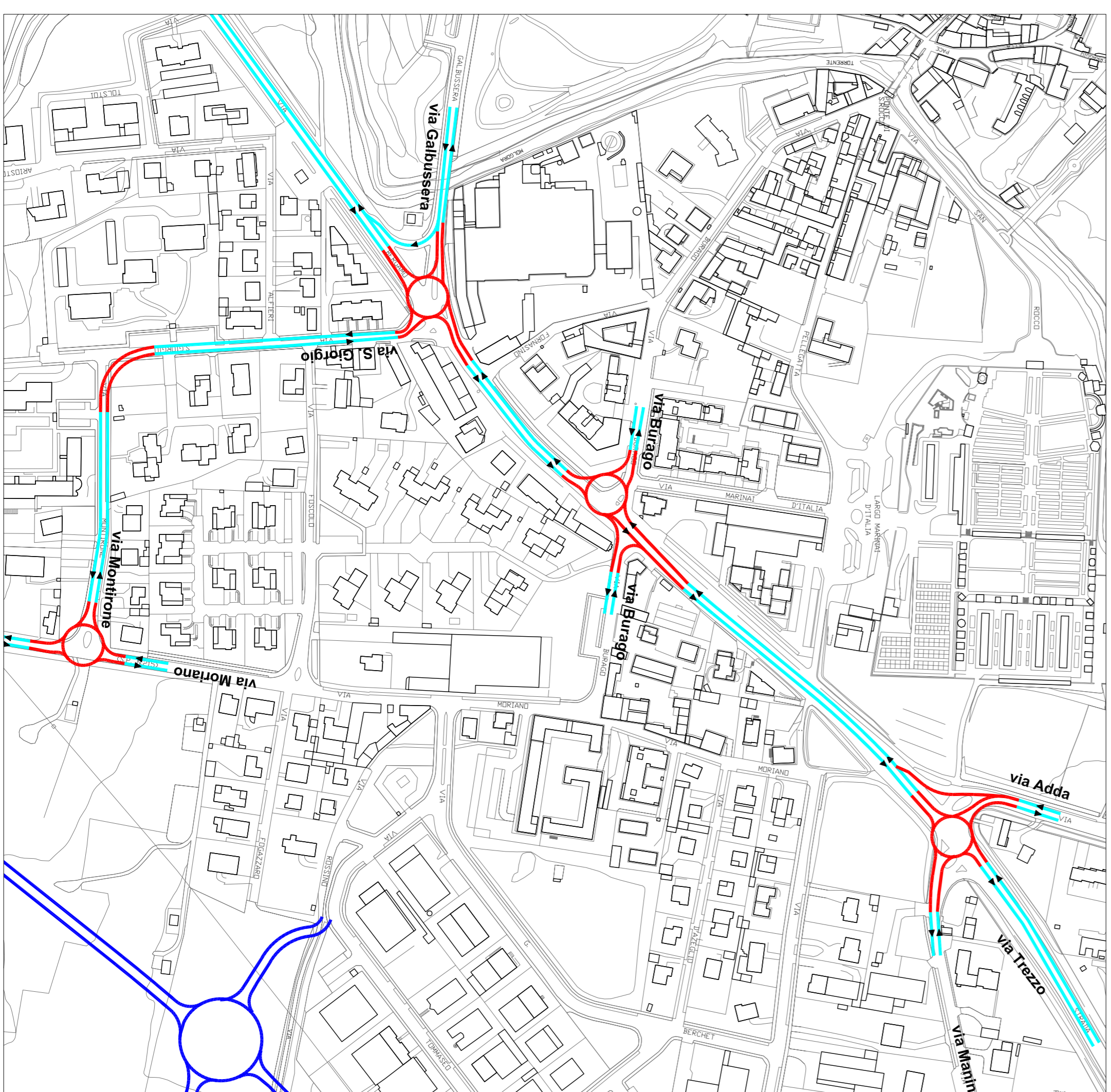
stato di fatto 1



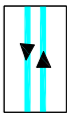

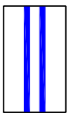
progetto



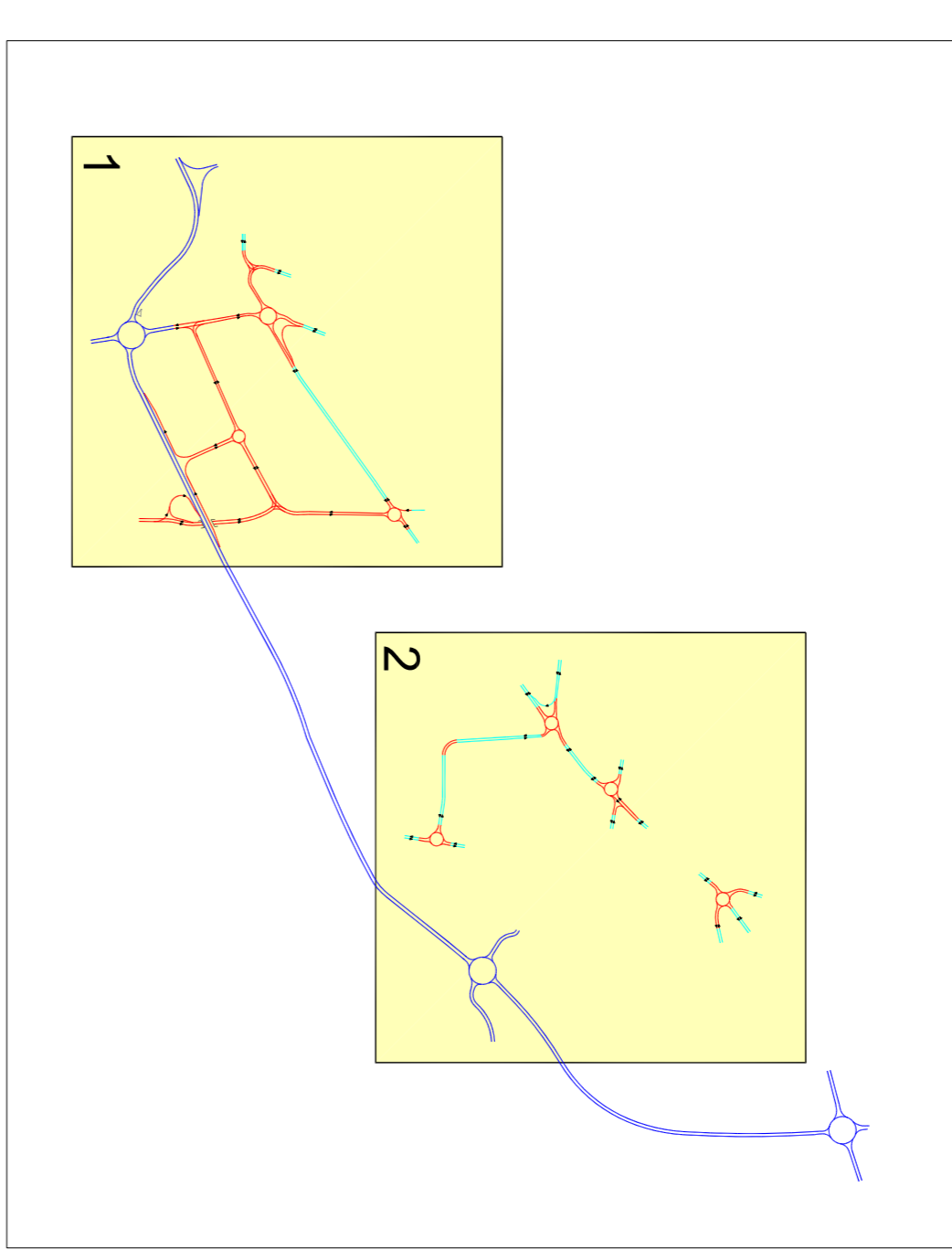
stato di fatto 2




progetto

- LEGENDA**
-  SCHEMI DI CIRCOLAZIONE STATO DI FATTO
 -  SCHEMI DI CIRCOLAZIONE DI PROGETTO
 -  INTERVENTI PROGRAMMATI

quadro d'unione




COMITTEE




Comune di Vimercate
Piazza Italia, 1
20069 Vimercate (MB)

INDICATORI



atira s.r.l.
CIV. TRASPORTI ACCESSIBILI
20131 Milano - via Lombarda, 5
Tel. 02/7002200-040 Fax 02/281154



COMUNE DI VIMERCATE (MB)

COMUNE DI VIMERCATE (MB)

RIELABORAZIONE E AGGIORNAMENTO DEL PIANO URBANO DEL TRAFFICO

Rapporto finale

NUMERO ELABORATO		TITOLO ELABORATO	
19 - 4		PROPOSTE DI INTERVENTO	
AMBITO 4		AMBITO 4	
SCALA	DATA	NOTE FILE	REDAITTO
	27/04/2010	CORRISPONDENZA 19-4.pdf	Arch. Indifiso
REVISIONE	DATA	REVISIONE REVISIONE	VERIFICATO
			Arch. Goggi
			APPROVATO