










LEGENDA

-  RETE PISTE CICLABILI ESISTENTI
-  RETE CORSIE CICLABILI ESISTENTI
-  STRADE CAMPESTRI ESISTENTI
-  PISTE CICLABILI, CORSIE CICLABILI E PERCORSI CICLOPEDONALI DI PROGETTO

-  ATTREZZATURE COLLETTIVE, RELIGIOSE E CULTURALI
-  SCUOLE
-  PARCHI E VERDE PER LO SPORT

1 INDIVIDUAZIONE CRITICA*
(fonte: Ufficio S.T.T. Comune di Vimercate giugno 2009)

COMUNE DI VIMERCATE
 Piazza Unita d'Italia, 1
 20089 Vimercate (MB)
 Tel. 02/2082650-40 fax 02/2811564



COMUNE DI VIMERCATE (MB)
 RIELABORAZIONE E AGGIORNAMENTO DEL PIANO URBANO DEL TRAFFICO
 Quadro conoscitivo e rapporto sulle criticità

NUMERO ELENCO		TITOLO ELENCO	
5		LA RETE DELLE PISTE CICLABILI	
SCALA	DATA	NOME FILE	REDAZIONE
1:10.000	09/11/2009	C0816_TAVOLA_02.pdf	Ing. Panunzi
REVISIONE	DATA	DESCRIZIONE REVISIONE	VERIFICATO
1	27/04/2010	Consegna rapporto finale	Arch. Indelicato
			Ing. Genovesi
			Arch. Goggi